

FICHA TÉCNICA REFERENCIAL DE IDENTIFICACIÓN DE PUNTO CRÍTICO DEL SECTOR PICHUPICHUNI PAMPA PLATERIA, DISTRITO DE HUACULLANI, PROVINCIA CHUCUITO, DEPARTAMENTO DE PUNO.

PROPUESTA: LIMPIEZA, DESCOLMATACIÓN Y CONFORMACIÓN DE DIQUE ENROCADO, EN EL RIO CAUSILLUMA, SECTOR PICHUPICHUNI PAMPA PLATERIA, DISTRITO HUACULLANI, PROVINCIA CHUCUITO, DEPARTAMENTO PUNO.

1. UBICACIÓN:

AAA **XIV TITICACA** ALA **ILAVE** Fecha **07/12/2023**

1.1. Ubicación política

Departamento **PUNO** Provincia **CHUCUITO** Distrito **HUACULLANI** Sector **PICHUPICHUNI PAMPA PLATERIA**

1.2. Ubicación hidrográfica

Unidad hidrográfica **CUENCA CALLACCAME** Cuerpo de agua **RIO CAUSILLUMA**

1.3. Ubicación geográfica - Coordenadas UTM (Dátum: WGS 84)

Agregar Tramo

	Inicial			Final			Margen	Observación
	Norte (Y):	Este (X):	Zona	Norte (Y):	Este (X):	Zona		
TRAMO I	8,166,643.00	455,995.00	19S	8,167,191.00	459,132.00	19S	DERECHA E IZQUIERDA	

2. EVALUACIÓN DE LA ZONA EXPUESTA:

2.1 Tipo de peligro

☐ Inundación fluvial ☐ Flujos ☒ Erosión

2.2. Geología

El Tramo identificado, se establece en la margen izquierda y derecha del rio Causilluma, donde el tipo de suelo encontrado es limoso arenoso, que presenta erosión fluvial, que afecta los suelos en la margen y tramo identificado. Describir el tipo de suelo Gravoso (Mayores a 2 mm), Arenoso (2 mm - 0.1 mm) y Arcilloso (menores de 0.1 mm) de las zonas de asentamientos, erosión fluvial (y si se han presentado reptación en las zonas altas de las quebradas). Si se han presenta caída de rocas en laderas de cerros. En la zona de estudio la actividad pluvial, en condiciones normales afecta relativamente sin embargo; en eventos extraordinarios, la periodica intensidad pluvial causa daños debido al volumen de precipitaciones, la velocidad de escorrentia, superficie de drenaje y caudal generado en las microcuencas. Es un fenomeno que se presenta en mayor o menor grado de intensidad en las planicies a lo largo del rio causilluma. Las principales causas de su ocurrencia son el incremento brusco de las escorrentias en cada temporada de lluvias, y las variaciones de su dinamica fluvial. Por lo que que la erosión tiende afectar a las riberas naturales y artificiales. Respecto a las inundaciones se generan a causa de las fuertes intensidades pluviales, en los periodos de lluvias, sin embargo en el presente tramo no se encontraron registros de inundaciones a la fecha pero existe la amenaza de un posible desborde en proximos eventos extraordinarios, que mas generan erosión en las margenes del rio.

Gravoso	-	Arenas	X	Limo	X	Arcillas	-
----------------	---	---------------	---	-------------	---	-----------------	---

Gravoso(Mayores a 2 mm), Arenoso(2 mm - 0.1 mm) y Arcilloso(menores de 0.1 mm)

2.3. Hidrología

Los caudales que transitan en el rio Causilluma, corresponden a un caudal extraordinario de 7.0 m3/s, (segun los antecedentes encontrados con referencia a este rio), habiendose presentado inundaciones, afectando las zonas aledañas a la margen izquierda y derecha. Las inundaciones son eventos naturales, dado por la ocupación lenta o súbita del agua de quebradas y ríos en zonas y áreas que habitualmente están libres de protección o donde los niveles de las cotas de encauzamiento de los cuerpos de agua es sobrepasado por las aguas, producto de las intensas lluvias continuas en las cuencas o fuentes de agua (lagos, lagunas) las cuales al exceder su capacidad provocan el desborde, ocasionando afectación y daños a poblaciones, cultivos, infraestructuras, vías entre otros. El rio Causilluma, no es ajena a estos fenómenos, a continuación se describe el estado situacional y las características que presenta mencionado rio.

2.4. Elementos expuestos:

En la zona de intervención, se identificaron los siguientes elementos expuestos:

Nº de Habitantes	Nº de Viviendas	Tipo	Nº de I.E.P./I. E.S.	Nombre	Centros de Salud	Nombre	Otros	Nombre
150	25	Material rustico con adobe y calaminas	1	Arincota	0	-	0	-

En la zona intervenida del río Causilluma, se ha identificado las siguientes áreas productivas e infraestructuras relacionadas:

Área Total (ha)	Cultivos	Área (ha)	Total cabezas de Ganado	Clase	Nº	Infraestructura afectada	Nombre	Cantidad	Longitud (m)
71.00	Papa	1	104	Vacunos	60	Bocatomas	Pampa Plateria - Pichupichuni Aurincota	2	50
	Quinua	2		Ovinos	30	Canales	Pichupichuni Aurincota	2	150
	Habas	0		Camelidos	12	Puentes	Pichupichuni Aurincota	1	8
	Cebada forrajera	15		Equinos	2	Carreteras	Carrozable a Juliaca Huacullani y	2	600
	Alfalfa	8		Porcinos	0	Redes Electricas	-	-	-
	Otros	45		otros	0	Servicios de agua y desague	-	-	-

3. EVALUACIÓN ECONÓMICA:

De la evaluacion de daños se obtuvo la siguiente información:

Número de familias afectadas	Servicio eléctrico afectado		Servicio de agua y desagüe afectados		Número de instituciones educativas afectadas	Número de Centros de salud afectados
	Sí	No	Sí	No		
50		X		X	1	-

Cultivos afectados		Ganado afectado		Red eléctrica afectada (km)	Servicio de agua y desagüe afectados (km)	INFRAESTRUCTURA HIDRÁULICA AFECTADA						INFRAESTRUCTURA VIAL AFECTADA			
Cultivo	Área (ha)	Tipo de ganado	Nº de cabezas			BOCATOMAS (Und)	CANALES (Km)	DIQUES (Km)	DRENES (Km)	ACÉQUIAS (Km)	OTROS	CARRETERAS (Km)	CAMINOS (Km)	PUENTES (Und)	OTROS
Papa	1	Vacunos	60	-	-	2	0.15	-	-	-	-	0.60	-	1	-
Quinua	2	Ovinos	30	-	-	-	-	-	-	-	-	-	-	-	-
Habas	0	Camelidos	12	-	-	-	-	-	-	-	-	-	-	-	-
Cebada forrajera	15	Equinos	2	-	-	-	-	-	-	-	-	-	-	-	-
Alfalfa	8	Porcinos	0	-	-	-	-	-	-	-	-	-	-	-	-
Otros	45	otros	0	-	-	-	-	-	-	-	-	-	-	-	-

4. PROPUESTA TÉCNICA:

4.1.-Estructural

Para mitigar los efectos negativos de las inundaciones se plantea realizar trabajos de limpieza y descolmatación del cauce del Río Causilluma, con la conformación de dique enrocado en las márgenes izquierda y derecha, con una longitud total de 3.694 km, de una altura de limpieza en el lecho del río de 1.0 m, cuyo cauce presenta un ancho promedio de 20.00 m, según como se establece en los metrados.

Disponibilidad de materiales de construcción.

Para la ejecución de la siguiente actividad no se necesitarán materiales para realizar alguna obra de protección, debido a que la obra a realizar solo es de descolmatación del cauce del Río Causilluma.

4.2.- No Estructurales

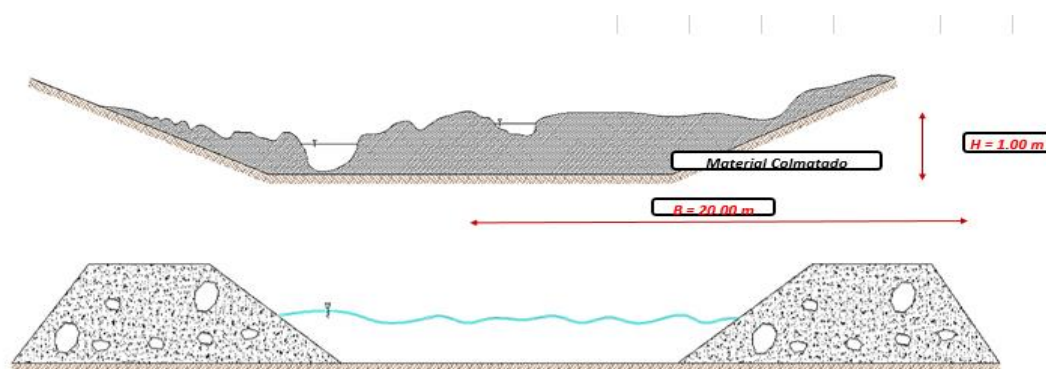
La Municipalidad conjuntamente con el apoyo del Centro de Operaciones de Emergencia Regional del gobierno regional y el Instituto de Defensa Civil - INDECI, deberán sensibilizar sobre los sistemas de alerta temprana comunitaria, mapas de evacuación, zonas seguras y ayuda humanitaria, asimismo la Autoridad Nacional del Agua debe realizar capacitaciones sobre la importancia de la delimitación de fajas marginales asociada a un ordenanza local o regional, talleres de sensibilización a la población en temas de gestión de riesgos de desastres, para que las poblaciones afectadas se encuentren preparadas a los fenómenos negativos de la naturaleza.

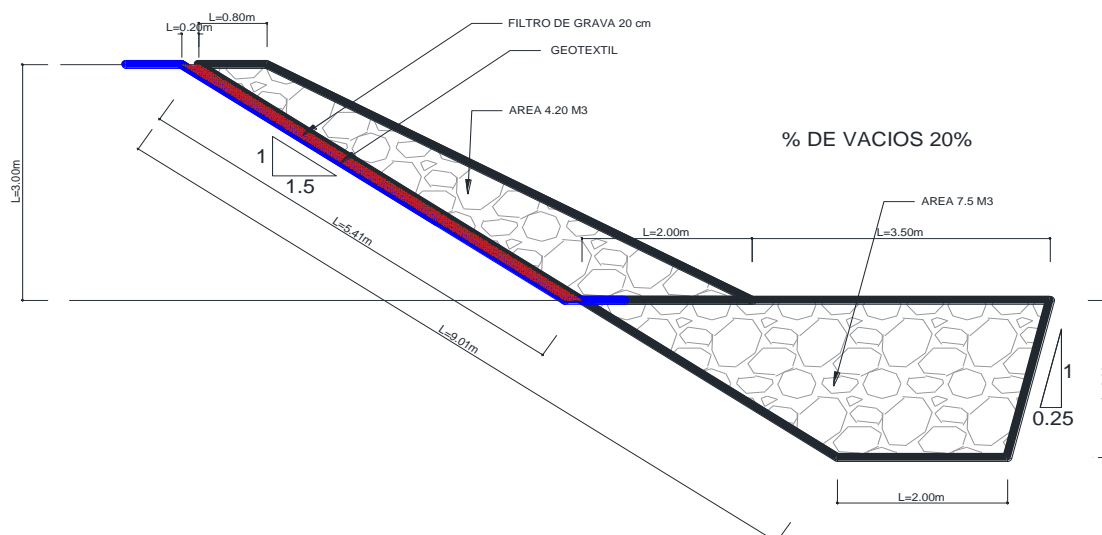
5. ESQUEMA DE PROPUESTA TÉCNICA:

5.1.- VISTA DE PLANTA



5.2.-VISTA DE PERFIL





6. IMAGEN SATELITAL DE ZONA VULNERABLE (GOOGLE EARTH)



7. PANEL FOTOGRÁFICO DE ZONA VULNERABLE

a). Panel Fotografico, Sector Pichupichuni, rio Causilluma





8. PRESUPUESTO ESTIMADO:

ITEM	DESCRIPCIÓN	UND.	METRADO	PRECIO S/.	PARCIAL S/.
01	LIMPIEZA, DESCOLMATACIÓN Y PROTECCIÓN CON DIQUE ENROCADO L= 3690 M.				
01.01	OBRAS PROVISIONALES				2,987.49
01.01.01	CARTEL INFORMATIVO DE LA ACTIVIDAD 3.60 x 4.80 m	und	1.00	1,680.54	1,680.54
01.01.02	CASETA DE GUARDIANIA Y/O ALMACEN	m2	15.00	87.13	1,306.95
01.02	OBRAS PRELIMINARES				39,544.64
01.02.01	MOVILIZACIÓN Y DESMOVILIZACIÓN DE MAQUINARIA	VJE	2.00	8,175.59	16,351.18
01.02.02	HABILITACION DE VIAS DE ACCESO	km	0.20	6,200.40	1,240.08
01.02.03	RAMPA DE INGRESO Y SALIDA A LA ZONA DE TRABAJO	m3	28.00	4.83	135.24
01.02.04	TRAZO Y REPLANTEO	Km	3.69	2,209.64	8,153.57
01.02.05	CONTROL TOPOGRAFICO	Km	3.69	2,721.83	10,043.57
01.02.06	DESVÍO DEL RÍO	m	300.00	12.07	3,621.00
01.03	MOVIMIENTO DE TIERRAS				1,256,456.56
01.03.02	LIMPIEZA Y DESCOLMATACIÓN DEL CAUCE	m3	59,040.00	5.89	347,745.60
01.03.03	CONFORMACIÓN DE DIQUE CON MATERIAL PROPIO	m3	86,715.00	6.14	532,430.12
01.03.04	EXCAVACIÓN PARA UÑA DE ENROCADO	m3	27,675.00	10.57	292,524.75
01.03.05	PERFILADO Y REFINE EN TALUD DE DIQUE	m2	26,092.24	3.21	83,756.09
01.04	PROTECCIÓN CON ENROCADO				6,165,074.44
01.04.01	SUMINISTRO, TRANSPORTE E INSTALACION DE GEOTEXTIL NO TEJIDO	m2	26,383.50	13.08	345,096.18
01.04.02	SUMINISTRO, TRANSPORTE Y COLOCACION DE FILTRO DE GRAVA	m3	3,992.58	128.54	513,206.23
01.04.03	EXTRACCIÓN DE ROCAS CON EXPLOSIVOS PARA ENROCADO	m3	43,173.00	32.95	1,422,550.35
01.04.04	SELECCIÓN Y ACOPIO DE ROCAS	m3	43,173.00	15.35	662,705.55
01.04.05	CARGUÍO Y TRANSPORTE DE ROCAS	m3	43,173.00	61.82	2,668,954.86
01.04.06	ACOMODO DE ROCAS EN UÑA DE ENROCADO	m3	22,140.00	15.60	345,384.00
01.04.07	ACOMODO DE ROCAS EN TALUD DE ENROCADO	m3	12,398.40	16.71	207,177.26
1.05	MITIGACION AMBIENTAL				3,000.00
01.05.01	PLAN DE MANEJO AMBIENTAL	glb	1.00	3,000.00	3,000.00
1.06	FLETE TERRESTRE				3,500.00
01.06.01	FLETE TERRESTRE	glb	1.00	3,500.00	3,500.00
COSTO DIRECTO					7,470,563.13
GASTOS GENERALES (10%CD)					747,056.31
UTILIDAD (10%CD)					747,056.31
SUB TOTAL					8,964,675.75
IGV (18%)					1,613,641.64
TOTAL					10,578,317.39
SUPERVISIÓN (3% CD)					224,116.89
SEGUIMIENTO Y MONITOREO (1% CD)					74,705.63
FICHA DEFINITIVA					15,000.00
PRESUPUESTO TOTAL REFERENCIAL					10,892,139.92
SON: DIEZ MILLONES OCHOCIENTOS NOVENTA Y DOS MIL CIENTOS TREINTA Y NUEVE CON 92/100 SOLES					

9. CRONOGRAMA REFERENCIAL DE LA PROPUESTA TECNICA

ITEM	ACTIVIDAD	UND.	PLAZO DE EJECUCION (DIAS)											
			MES 01				MES 02				MES 03			
			I	II	III	IV	I	II	III	IV	I	II	III	IV
1.00	LIMPIEZA, DESCOLMATACIÓN Y CONSTRUCCIÓN DIQUE CON ENROCADOS, L = 1820 m													
1.01	OBRAS PROVISIONALES													
01.01.01	CARTEL INFORMATIVO DE LA ACTIVIDAD 3.60 x 4.80 m	Und.												
01.01.02	CASETA DE GUARDIANIA Y/O ALMACEN	m2												
1.02	OBRAS PRELIMINARES													
01.02.01	MOVILIZACIÓN Y DESMOVILIZACIÓN MAQUINARIA PESADA	vje												
01.02.02	HABILITACION DE VIAS DE ACCESO	Km												
01.02.03	RAMPA DE INGRESO Y SALIDA A LA ZONA DE TRABAJO	m3												
01.02.04	TRAZO Y REPLANTEO	Km												
01.02.05	CONTROL TOPOGRAFICO													
01.02.06	DESVÍO DEL RÍO	M												
1.03	MOVIMIENTO DE TIERRAS													
01.03.01	LIMPIEZA Y DESCOLMATACIÓN DEL CAUCE	m3												
01.03.02	CONFORMACIÓN DE DIQUE CON MATERIAL PROPIO	m3												
0.00	0.00	0.00												
01.03.03	EXCAVACIÓN PARA UÑA DE ENROCADOS	m3												
01.03.04	PERFILADO Y REFINE EN TALUD DE DIQUE													
1.04	PROTECCIÓN CON ENROCADOS	0.00												
01.04.01	SUMINISTRO, TRANSPORTE E INSTALACION DE GEOTEXTIL NO TEJIDO	m2												
01.04.02	SUMINISTRO, TRANSPORTE Y COLOCACION DE FILTRO DE GRAVA	m3												
0.00	Extracción de rocas para uña	0.00												
0.00	Selección y acopio de rocas para uña	0.00												
0.00	Carguio y transporte de rocas para uña	0.00												
0.00	Acomodo de rocas para uña de enrocado	0.00												
0.00	Acomodo de rocas para talud de enrocado													
1.05	MITIGACION AMBIENTAL	0.00												
01.05.01	MITIGACION AMBIENTAL													
1.06	FLETE TERRESTRE	GBL												

ACTIVIDADES A REALIZAR PARA EL CUMPLIMIENTO DE LA PROPUESTA TECNICA REFERENCIAL

Item	Actividades	Mes 01		Mes 02		Mes 03		Mes 04		Mes 05
		15	30	15	30	15	30	15	30	15
1.01										
1.02	CONTRATACION									
1.03	EJECUCION									
1.04	SUPERVISION									
1.05	SEGUIMIENTO									
1.06	LIQUIDACION									

Fecha de elaboración de la ficha: 07/12/2023

NOTA : * LA PRESENTE FICHA TECNICA ES REFERENCIAL, RESPECTO AL PRESUPUESTO, METRADOS, COSTOS UNITARIOS E INSUMOS; DEBIENDO SER LA FICHA TECNICA DEFINITIVA LA QUE ESTABLEZCA EL PRESUPUESTO DE LA ACTIVIDAD U OBRA.

* LA PROPUESTA TECNICA ES REFERENCIAL Y PUEDE VARIAR DE ACUERDO AL ESTUDIO DE LA FICHA TECNICA DEFINITIVA



PRESUPUESTO REFERENCIAL DE LA PROPUESTA TECNICA

Actividad: : LIMPIEZA, DESCOLMATACIÓN Y CONFORMACION DE DIQUE ENROCADO EN EL RIO CAUSILLAMA.

Lugar : Sector: PICHUPICHUNI Distrito: HUACULLANI Provincia: CHUCUITO Región: PUNO

Fecha 07/12/2023

ITEM	DESCRIPCIÓN	UND.	METRADO	PRECIO S/.	PARCIAL S/.
01	LIMPIEZA, DESCOLMATACIÓN Y PROTECCIÓN CON DIQUE ENROCADO L= 3690 M.				
01.01	OBRAS PROVISIONALES				2,987.49
01.01.01	CARTEL INFORMATIVO DE LA ACTIVIDAD 3.60 x 4.80 m	und	1.00	1,680.54	1,680.54
01.01.02	CASETA DE GUARDIANIA Y/O ALMACEN	m2	15.00	87.13	1,306.95
01.02	OBRAS PRELIMINARES				39,544.64
01.02.01	MOVILIZACIÓN Y DESMOVILIZACIÓN DE MAQUINARIA	VJE	2.00	8,175.59	16,351.18
01.02.02	HABILITACION DE VIAS DE ACCESO	km	0.20	6,200.40	1,240.08
01.02.03	RAMPA DE INGRESO Y SALIDA A LA ZONA DE TRABAJO	m3	28.00	4.83	135.24
01.02.04	TRAZO Y REPLANTEO	Km	3.69	2,209.64	8,153.57
01.02.05	CONTROL TOPOGRAFICO	Km	3.69	2,721.83	10,043.57
01.02.06	DESVÍO DEL RÍO	m	300.00	12.07	3,621.00
01.03	MOVIMIENTO DE TIERRAS				1,256,456.56
01.03.02	LIMPIEZA Y DESCOLMATACIÓN DEL CAUCE	m3	59,040.00	5.89	347,745.60
01.03.03	CONFORMACIÓN DE DIQUE CON MATERIAL PROPIO	m3	86,715.00	6.14	532,430.12
01.03.04	EXCAVACIÓN PARA UÑA DE ENROCADO	m3	27,675.00	10.57	292,524.75
01.03.05	PERFILADO Y REFINE EN TALUD DE DIQUE	m2	26,092.24	3.21	83,756.09
01.04	PROTECCIÓN CON ENROCADO				6,165,074.44
01.04.01	SUMINISTRO, TRANSPORTE E INSTALACION DE GEOTEXTIL NO TEJIDO	m2	26,383.50	13.08	345,096.18
01.04.02	SUMINISTRO, TRANSPORTE Y COLOCACION DE FILTRO DE GRAVA	m3	3,992.58	128.54	513,206.23
01.04.03	EXTRACCIÓN DE ROCAS CON EXPLOSIVOS PARA ENROCADO	m3	43,173.00	32.95	1,422,550.35
01.04.04	SELECCIÓN Y ACOPIO DE ROCAS	m3	43,173.00	15.35	662,705.55
01.04.05	CARGUÍO Y TRANSPORTE DE ROCAS	m3	43,173.00	61.82	2,668,954.86
01.04.06	ACOMODO DE ROCAS EN UÑA DE ENROCADO	m3	22,140.00	15.60	345,384.00
01.04.07	ACOMODO DE ROCAS EN TALUD DE ENROCADO	m3	12,398.40	16.71	207,177.26
1.05	MITIGACION AMBIENTAL				3,000.00
01.05.01	PLAN DE MANEJO AMBIENTAL	glb	1.00	3,000.00	3,000.00
1.06	FLETE TERRESTRE				3,500.00
01.06.01	FLETE TERRESTRE	glb	1.00	3,500.00	3,500.00

COSTO DIRECTO	7,470,563.13
GASTOS GENERALES (10%CD)	747,056.31
UTILIDAD (10%CD)	747,056.31
SUB TOTAL	8,964,675.75
IGV (18%)	1,613,641.64
TOTAL	10,578,317.39
SUPERVISIÓN (3% CD)	224,116.89
SEGUIMIENTO Y MONITOREO (1% CD)	74,705.63
FICHA DEFINITIVA	15,000.00
PRESUPUESTO TOTAL REFERENCIAL	10,892,139.92

SON: DIEZ MILLONES OCHOCIENTOS NOVENTA Y DOS MIL CIENTOS TREINTA Y NUEVE CON 92/100 SOLES

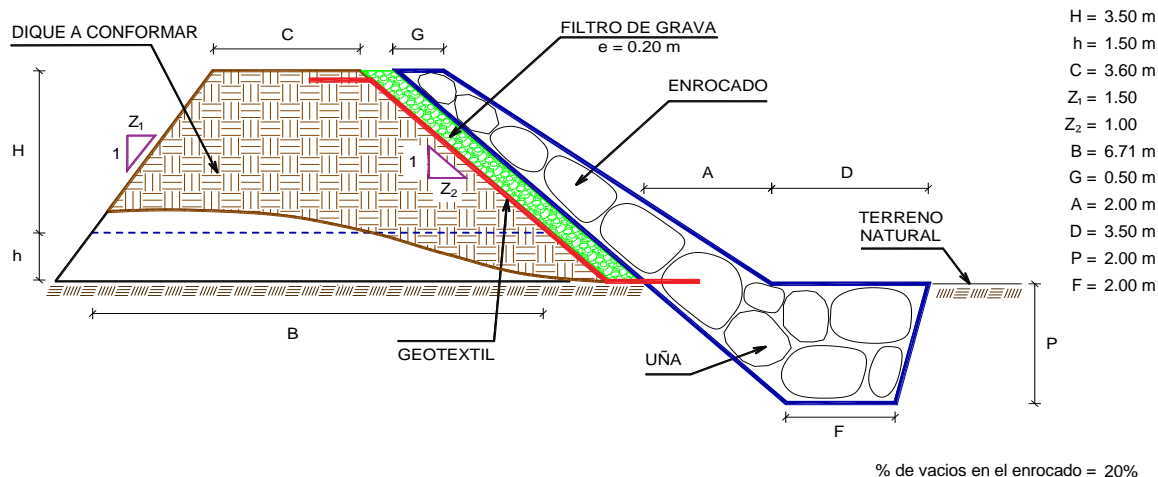
NOTA: EL PRESUPUESTO ES REFERENCIAL, DEBIENDO SER LA FICHA TECNICA DEFINITIVA LA QUE ESTABLEZCA EL PRESUPUESTO FINAL DE LA ACTIVIDAD U OBRA

PLANILLA GENERAL DE METRADOS REFERENCIAL

Actividad: : LIMPIEZA, DESCOLMATACION Y CONSTRUCCIÓN DE DIQUE C/ENROCADO
Ubicación: : sector: PICHUPICHUNI Distrito: HUACULLANI Provincia: CHUCUITO Región: PUNO
Fecha : 07/12/2023

Item	Descripción	Unid.	Nro veces	Dimensiones			Parcial	Total
				Largo	Ancho	Altura		
1.00	LIMPIEZA, DESCOLMATACIÓN Y CONSTRUCCIÓN DIQUE CON ENROCADO, L = 3690 m							
1.01	OBRAS PROVISIONALES							
01.01.01	CARTEL INFORMATIVO DE LA ACTIVIDAD 3.60 x 4.80 m	Und.	1.00				1.00	1.00
01.01.02	CASETA DE GUARDIANIA Y/O ALMACEN	m2	1.00	5.00	3.00		15.00	15.00
1.02	OBRAS PRELIMINARES							
01.02.01	MOVILIZACIÓN Y DESMOVILIZACIÓN MAQUINARIA PESADA	vje	2.00				2.00	2.00
01.02.02	HABILITACION DE VIAS DE ACCESO	Km	1.00	0.20			0.20	0.20
01.02.03	RAMPA DE INGRESO Y SALIDA A LA ZONA DE TRABAJO	m3	1.00	7.00	2.00	2.00	28.00	28.00
01.02.04	TRAZO Y REPLANTEO	Km	1.00	3.69			3.69	3.69
01.02.05	CONTROL TOPOGRAFICO	Km	1.00	3.69			3.69	3.69
01.02.06	DESVÍO DEL RÍO	M	1.00	300.00			300.00	300.00
1.03	MOVIMIENTO DE TIERRAS							
01.03.01	LIMPIEZA Y DESCOLMATACIÓN DEL CAUCE	m3	1.00	3,690.0	20.00	0.80	59,040.00	59,040.00
01.03.02	CONFORMACIÓN DE DIQUE CON MATERIAL PROPIO	m3	1.00	3,690.0	6.71	3.50	86,715.00	86,715.00
01.03.03	EXCAVACIÓN PARA UÑA DE ENROCADO	m3	1.00	3,690.0	7.50		27,675.00	27,675.00
01.03.04	PERFILADO Y REFINE EN TALUD DE DIQUE	m2	1.00	3,690.0		7.07	26,092.24	26,092.24
1.04	PROTECCIÓN CON ENROCADO							
01.04.01	SUMINISTRO, TRANSPORTE E INSTALACION DE GEOTEXTIL NO TEJIDO	m2	1.00	3,690.0	7.15		26,383.50	26,383.50
01.04.02	SUMINISTRO, TRANSPORTE Y COLOCACION DE FILTRO DE GRAVA	m3	1.00	3,690.0	0.20	5.41	3,992.58	3,992.58
01.04.03	EXTRACCIÓN DE ROCAS	m3			area			43,173.00
	Extracción de rocas para talud		1.00	3,690.0	4.20		15,498.00	
	Extracción de rocas para uña		1.00	3,690.0	7.50		27,675.00	
01.04.04	SELECCIÓN Y ACOPIO DE ROCAS	m3						43,173.00
	Selección y acopio de rocas para talud		1.00	3,690.0	4.20		15,498.00	
	Selección y acopio de rocas para uña		1.00	3,690.0	7.50		27,675.00	
01.04.05	CARGUÍO Y TRANSPORTE DE ROCAS	m3						43,173.00
	Carguío y transporte de rocas para talud		1.00	3,690.0	4.20		15,498.00	
	Carguío y transporte de rocas para uña		1.00	3,690.0	7.50		27,675.00	
01.04.06	ACOMODO DE ROCAS EN UÑA DE ENROCADO	m3						22,140.00
	Acomodo de rocas para uña de enrocado		1.00	3,690.0	7.50		22,140.00	
01.04.07	ACOMODO DE ROCAS EN TALUD DE ENROCADO	m3						12,398.40
	Acomodo de rocas para talud de enrocado		1.00	3,690.0	4.20		12,398.40	
1.05	MITIGACION AMBIENTAL							
01.05.01	MITIGACION AMBIENTAL	glb	1.00				1.00	1.00
1.06	FLETE TERRESTRE							
01.06.01	FLETE TERRESTRE	glb	1.00				1.00	1.00

ESQUEMA DE LA PROPUESTA TECNICA



NOTA: LOS METRADOS SON REFERENCIALES, DEBIENDO SER LA FICHA TECNICA DEFINITIVA LA QUE ESTABLEZCA LOS VALORES

FINALES, DE ACUERDO AL PLANTEAMIENTO ESTRUCTURAL



ANALISIS DE COSTOS UNITARIOS REFERENCIAL

Actividad : : LIMPIEZA, DESCOLMATACIÓN Y CONFORMACION DE DIQUE ENROCADO EN EL RIO CAUSILLAMA.

Lugar : : Sector: PICHUPICHUNI Distrito: HUACULLANI Provincia: CHUCUITO Región: PUNO

Fecha : 07/12/2023

Partida	01.01	CARTEL DE IDENTIFICACION DE ACTIVIDAD					
Rendimiento	und/DIA	1.0000	EQ.	1.0000	Costo unitario directo por : und		1,680.54
Código	Descripción Recurso		Unidad	Cuadrilla	Cantidad	Precio S/.	Parcial S/.
		Mano de Obra					
0101010003	OPERARIO		hh	1.0000	8.0000	26.15	209.20
0101010005	PEON		hh	2.0000	16.0000	18.60	297.60
							506.80
		Materiales					
02041200010009	CLAVOS PARA MADERA CON CABEZA DE 2" A 4"		kg		2.0000	7.27	14.54
0207030001	HORMIGON		m3		0.4800	40.00	19.20
0213010001	CEMENTO PORTLAND TIPO I (42.5 kg)		bol		1.2000	29.00	34.80
0231010001	MADERA TORNILLO		p2		70.0000	7.00	490.00
02901500260004	GIGANTOGRAFIA SEGUN DISEÑO		und		1.0000	600.00	600.00
							1,158.54
		Equipos					
0301010006	HERRAMIENTAS MANUALES		%mo		3.0000	506.80	15.20
							15.20
Partida	01.02	CASETA DE GUARDIANIA Y/O ALMACEN					
Rendimiento	m2/DIA	20.0000	EQ.	20.0000	Costo unitario directo por : m2		87.13
Código	Descripción Recurso		Unidad	Cuadrilla	Cantidad	Precio S/.	Parcial S/.
		Mano de Obra					
0101010003	OPERARIO		hh	1.0000	0.4000	26.15	10.46
0101010004	OFICIAL		hh	1.0000	0.4000	20.57	8.23
0101010005	PEON		hh	1.0000	0.4000	18.60	7.44
							26.13
		Materiales					
02041200010005	CLAVOS PARA MADERA CON CABEZA DE 3"		kg		0.2500	7.27	1.82
0204180008	CALAMINA GALVANIZADA e=0.14 mm		m2		0.8000	6.90	5.52
0231010001	MADERA TORNILLO		p2		6.0000	7.00	42.00
02310500010007	TRIPLAY LUPUNA E= 6 mm		m2		0.7500	14.50	10.88
							60.22
		Equipos					
0301010006	HERRAMIENTAS MANUALES		%mo		3.0000	26.13	0.78
							0.78
Partida	02.01	MOVILIZACION Y DESMOVILIZACION DE MAQUINARIAS Y EQUIPOS					
Rendimiento	VJE/DIA	1.0000	EQ.	1.0000	Costo unitario directo por : glb		8,175.59
Código	Descripción Recurso		Unidad	Cuadrilla	Cantidad	Precio S/.	Parcial S/.
		Mano de Obra					
0101010005	PEON		hh	6.0000	48.0000	18.60	892.80
							892.80
		Equipos					
0301010006	HERRAMIENTAS MANUALES		%mo		3.0000	892.80	26.78
03012200010003	CAMION PLATAFORMA 4 x 2 300 HP 19 tn		hm	0.7500	6.0000	381.36	2,288.16
0301220011	CAMION SEMI TRAYLER 6 x4 330 HP 35 TN		hm	1.8750	15.0000	331.19	4,967.85
							7,282.79
Partida	02.02	HABILITACION DE CAMINO DE ACCESO					
Rendimiento	km/DIA	0.8000	EQ.	0.8000	Costo unitario directo por : km		6,200.40
Código	Descripción Recurso		Unidad	Cuadrilla	Cantidad	Precio S/.	Parcial S/.
		Mano de Obra					
0101010004	OFICIAL		hh	1.0000	10.0000	20.57	205.70



0101010005	PEON	hh	1.0000	10.0000	18.60	186.00
						391.70

Equipos

03011800020002	TRACTOR DE ORUGAS DE 300-330 HP	hm	1.0000	10.0000	580.87	5,808.70
						5,808.70

Partida **02.03** **RAMPAS DE INGRESO Y SALIDA A LA ACTIVIDAD**

Rendimiento	m3/DIA	1,000.0000	EQ.	1,000.0000	Costo unitario directo por : m3	4.83
-------------	---------------	-------------------	-----	-------------------	---------------------------------	-------------

Código	Descripción Recurso	Unidad	Cuadrilla	Cantidad	Precio S/.	Parcial S/.
Mano de Obra						
0101010005	PEON	hh	1.0000	0.0080	18.60	0.15
0101010010	OFICIAL (CONTROLADOR)	hh	0.1000	0.0008	20.57	0.02
						0.17
Equipos						
0301010006	HERRAMIENTAS MANUALES	%mo		3.0000	0.17	0.01
03011800020002	TRACTOR DE ORUGAS DE 300-330 HP	hm	1.0000	0.0080	580.87	4.65
						4.66

Partida **02.04** **TRAZO Y REPLANTEO**

Rendimiento	km/DIA	1.0000	EQ.	1.0000	Costo unitario directo por : km	2,209.64
-------------	---------------	---------------	-----	---------------	---------------------------------	-----------------

Código	Descripción Recurso	Unidad	Cuadrilla	Cantidad	Precio S/.	Parcial S/.
Mano de Obra						
0101010003	OPERARIO	hh	1.0000	8.0000	26.15	209.20
0101010005	PEON	hh	6.0000	48.0000	18.60	892.80
0101030000	TOPOGRAFO	hh	1.0000	8.0000	26.42	211.36
01010300030001	AYUDANTE DE TOPOGRAFIA	día	4.0000	4.0000	26.26	105.04
						1,418.40
Materiales						
02040300010043	FIERRO 3/8"	var		0.5000	22.30	11.15
0213010001	CEMENTO PORTLAND TIPO I (42.5 kg)	bol		3.6000	29.00	104.40
02130300010001	YESO BOLSA 28 kg	bol		3.0000	14.00	42.00
0231040001	ESTACAS DE MADERA	und		50.0000	4.65	232.50
0240020001	PINTURA ESMALTE	gal		0.3500	59.66	20.88
						410.93
Equipos						
0301000014	MIRAS	día	2.0000	2.0000	17.36	34.72
0301000015	JALONES	día	4.0000	4.0000	14.96	59.84
0301000022	ESTACION TOTAL	he	1.0000	8.0000	18.92	151.36
0301000023	NIVEL TOPOGRAFICO	hm	1.0000	8.0000	11.48	91.84
0301010006	HERRAMIENTAS MANUALES	%mo		3.0000	1,418.40	42.55
						380.31

Partida **02.05** **CONTROL TOPOGRAFICO**

Rendimiento	km/DIA	0.2500	EQ.	0.2500	Costo unitario directo por : km	2,721.83
-------------	---------------	---------------	-----	---------------	---------------------------------	-----------------

Código	Descripción Recurso	Unidad	Cuadrilla	Cantidad	Precio S/.	Parcial S/.
Mano de Obra						
0101010004	OFICIAL	hh	0.2500	8.0000	20.57	164.56
0101010005	PEON	hh	0.2500	8.0000	18.60	148.80
0101030000	TOPOGRAFO	hh	1.0000	32.0000	26.42	845.44
01010300030001	AYUDANTE DE TOPOGRAFIA	hh	1.0000	32.0000	26.26	840.32
						1,999.12
Materiales						
02130300010001	YESO BOLSA 28 kg	bol		3.0000	14.00	42.00
0231040001	ESTACAS DE MADERA	und		50.0000	4.65	232.50



0240020001	PINTURA ESMALTE	gal		0.3500	59.66	20.88
						295.38
	Equipos					
0301000023	NIVEL TOPOGRAFICO	hm	1.0000	32.0000	11.48	367.36
0301010006	HERRAMIENTAS MANUALES	%mo		3.0000	1,999.12	59.97
						427.33
Partida	02.06	DESVIO DE CAUCE DE RIO				
Rendimiento	m/DIA	320.0000	EQ.	320.0000	Costo unitario directo por : m	12.07
Código	Descripción Recurso	Unidad	Cuadrilla	Cantidad	Precio S/.	Parcial S/.
	Mano de Obra					
0101010003	OPERARIO	hh	1.0000	0.0250	26.15	0.65
0101010004	OFICIAL	hh	0.5000	0.0125	20.57	0.26
0101010005	PEON	hh	2.0000	0.0500	18.60	0.93
						1.84
	Equipos					
0301010006	HERRAMIENTAS MANUALES	%mo		3.0000	1.84	0.06
03011800020004	TRACTOR DE ORUGAS DE 310-347 HP	hm	1.0000	0.0250	406.78	10.17
						10.23
Partida	03.01	LIMPIEZA Y DESCOLMATACIÓN DE CAUCE DE RIO				
Rendimiento	m3/DIA	850.0000	EQ.	850.0000	Costo unitario directo por : m3	5.89
Código	Descripción Recurso	Unidad	Cuadrilla	Cantidad	Precio S/.	Parcial S/.
	Mano de Obra					
0101010003	OPERARIO	hh	1.0000	0.0094	26.15	0.25
0101010005	PEON	hh	1.0000	0.0094	18.60	0.17
						0.42
	Equipos					
0301010006	HERRAMIENTAS MANUALES	%mo		3.0000	0.42	0.01
03011800020002	TRACTOR DE ORUGAS DE 300-330 HP	hm	1.0000	0.0094	580.87	5.46
						5.47
Partida	03.02	CONFORMACION DE DIQUE SECO C/ MAQUINARIA CON MATERIAL PROPIO				
Rendimiento	m3/DIA	810.0000	EQ.	810.0000	Costo unitario directo por : m3	6.14
Código	Descripción Recurso	Unidad	Cuadrilla	Cantidad	Precio S/.	Parcial S/.
	Mano de Obra					
0101010005	PEON	hh	1.0000	0.0099	18.60	0.18
0101010010	OFICIAL (CONTROLADOR)	hh	1.0000	0.0099	20.57	0.20
						0.38
	Equipos					
0301010006	HERRAMIENTAS MANUALES	%mo		3.0000	0.38	0.01
03011800020002	TRACTOR DE ORUGAS DE 300-330 HP	hm	1.0000	0.0099	580.87	5.75
						5.76
Partida	03.03	EXCAVACION DE UÑA PARA DIQUE				
Rendimiento	m3/DIA	350.0000	EQ.	350.0000	Costo unitario directo por : m3	10.57
Código	Descripción Recurso	Unidad	Cuadrilla	Cantidad	Precio S/.	Parcial S/.
	Mano de Obra					
0101010004	OFICIAL	hh	1.0000	0.0229	20.57	0.47
0101010005	PEON	hh	1.0000	0.0229	18.60	0.43
						0.90
	Equipos					
0301010006	HERRAMIENTAS MANUALES	%mo		5.0000	0.90	0.05
03011700010007	EXCAVADORA SOBRE ORUGAS 170 - 250 HP 1	hm	1.0000	0.0229	419.93	9.62
						9.67



Partida	03.04 PERFILADO Y REFINE EN TALUD DE DIQUE						
Rendimiento	m2/DIA	1,200.0000	EQ.	1,200.0000	Costo unitario directo por : m2		3.21
Código	Descripción Recurso		Unidad	Cuadrilla	Cantidad	Precio S/.	Parcial S/.
		Mano de Obra					
0101010004	OFICIAL		hh	1.0000	0.0067	20.57	0.14
0101010005	PEON		hh	2.0000	0.0133	18.60	0.25
							0.39
		Equipos					
0301010006	HERRAMIENTAS MANUALES		%mo		3.0000	0.39	0.01
03011700010007	EXCAVADORA SOBRE ORUGAS 170 - 250 HP 1		hm	1.0000	0.0067	419.93	2.81
							2.82
Partida	04.01 GEOTEXTIL NO TEJIDO DE 400 GR/M2 (INCLUYE SUMINISTRO E INSTALACION)						
Rendimiento	m2/DIA	400.0000	EQ.	400.0000	Costo unitario directo por : m2		13.08
Código	Descripción Recurso		Unidad	Cuadrilla	Cantidad	Precio S/.	Parcial S/.
		Mano de Obra					
0101010003	OPERARIO		hh	1.0000	0.0200	26.15	0.52
0101010004	OFICIAL		hh	1.0000	0.0200	20.57	0.41
0101010005	PEON		hh	4.0000	0.0800	18.60	1.49
							2.42
		Materiales					
0210020009	GEOTEXTIL NO TEJIDO MACTEX MT200		m2		1.0500	10.09	10.59
							10.59
		Equipos					
0301010006	HERRAMIENTAS MANUALES		%mo		3.0000	2.42	0.07
							0.07
Partida	04.02 SUMINISTRO, TRANSPORTE Y COLOCACION DE FILTRO DE GRAVA						
Rendimiento	m3/DIA	250.0000	EQ.	250.0000	Costo unitario directo por : m3		128.54
Código	Descripción Recurso		Unidad	Cuadrilla	Cantidad	Precio S/.	Parcial S/.
		Mano de Obra					
0101010005	PEON		hh	62.5000	2.0000	18.60	37.20
0101010010	OFICIAL (CONTROLADOR)		hh	3.1250	0.1000	20.57	2.06
							39.26
		Materiales					
0207010012	GRAVA SELECCIONADA 2-6 MM3		m3		1.1000	76.27	83.90
							83.90
		Equipos					
0301010006	HERRAMIENTAS MANUALES		%mo		3.0000	39.26	1.18
03011700010007	EXCAVADORA SOBRE ORUGAS 170 - 250 HP 1		hm	0.3125	0.0100	419.93	4.20
							5.38
Partida	04.03 EXTRACCION DE ROCA C/EXPLOSIVOS						
Rendimiento	m3/DIA	200.0000	EQ.	200.0000	Costo unitario directo por : m3		32.95
Código	Descripción Recurso		Unidad	Cuadrilla	Cantidad	Precio S/.	Parcial S/.
		Mano de Obra					
0101010007	PERFORISTA		hh	2.0000	0.0800	26.42	2.11
0101010010	OFICIAL (CONTROLADOR)		hh	1.0000	0.0400	20.57	0.82
0101010011	AYUDANTE DE PERFORISTA		hh	2.0000	0.0800	18.48	1.48
01020100000013	TECNICO (AUTORIZADO x DISCAMEC)		hh	1.0000	0.0400	30.00	1.20
							5.61
		Materiales					
0255100001	DINAMITA AL 65%		kg		0.2500	6.94	1.74



0255100009	MECHA L DE SEGURIDAD IMPERMEABLE BLANCA	m		1.0000	15.00	15.00
0255100010	FULMINANTE	und		1.0000	1.20	1.20
0290230059	BARRENO DE 7/8" x 5 HP	und		0.0170	82.00	1.39

19.33

Equipos

0301010006	HERRAMIENTAS MANUALES	%mo		5.0000	5.61	0.28
03011400020002	MARTILLO NEUMATICO DE 29 kg	hm	2.0000	0.0800	6.04	0.48
03011400060005	COMPRESORA NEUMATICA 196 HP 600 - 690 PCM	hm	1.0000	0.0400	181.13	7.25

8.01

Partida **04.04** **SELECCION Y ACOPIO DE ROCA EN CANTERA**

Rendimiento	m3/DIA	250.0000	EQ.	250.0000	Costo unitario directo por : m3	15.35
-------------	---------------	-----------------	-----	-----------------	---------------------------------	--------------

Código	Descripción Recurso	Unidad	Cuadrilla	Cantidad	Precio S/.	Parcial S/.
	Mano de Obra					
0101010004	OFICIAL	hh	1.0000	0.0320	20.57	0.66
0101010005	PEON	hh	2.0000	0.0640	18.60	1.19

1.85

Equipos

0301010006	HERRAMIENTAS MANUALES	%mo		3.0000	1.85	0.06
03011700010007	EXCAVADORA SOBRE ORUGAS 170 - 250 HP 1	hm	1.0000	0.0320	419.93	13.44

13.50

Partida **04.05** **CARGUIO Y TRANSPORTE DE ROCA DIST. 16 km**

Rendimiento	m3/DIA	200.0000	EQ.	200.0000	Costo unitario directo por : m3	61.82
-------------	---------------	-----------------	-----	-----------------	---------------------------------	--------------

Código	Descripción Recurso	Unidad	Cuadrilla	Cantidad	Precio S/.	Parcial S/.
	Mano de Obra					
0101010004	OFICIAL	hh	1.0000	0.0400	20.57	0.82

0.82

Equipos

0301010006	HERRAMIENTAS MANUALES	%mo		5.0000	0.82	0.04
03011600010005	CARGADOR SOBRE LLANTAS DE 200 - 250 HP 4. yd3	hm	1.0000	0.0400	317.10	12.68
03012200040001	CAMION VOLQUETE DE 15 m3	hm	4.0000	0.1600	301.77	48.28

61.00

Partida **04.06** **ACOMODO DE ROCA SOBRE UÑA**

Rendimiento	m3/DIA	300.0000	EQ.	300.0000	Costo unitario directo por : m3	15.60
-------------	---------------	-----------------	-----	-----------------	---------------------------------	--------------

Código	Descripción Recurso	Unidad	Cuadrilla	Cantidad	Precio S/.	Parcial S/.
	Mano de Obra					
0101010005	PEON	hh	4.0000	0.1067	18.60	1.98
0101010010	OFICIAL (CONTROLADOR)	hh	1.0000	0.0267	20.57	0.55

2.53

Equipos

0301010006	HERRAMIENTAS MANUALES	%mo		3.0000	2.53	0.08
03011700010006	EXCAVADORA SOBRE ORUGAS 325 HP	hm	1.0000	0.0267	486.50	12.99

13.07

Partida **04.07** **ACOMODO DE ROCA SOBRE TALUD DE DIQUE**

**PERÚ**Ministerio
de Desarrollo Agrario
y Riego

Rendimiento	m3/DIA	280.0000	EQ.	280.0000	Costo unitario directo por : m3		16.71
Código	Descripción Recurso		Unidad	Cuadrilla	Cantidad	Precio S/.	Parcial S/.
		Mano de Obra					
0101010005	PEON		hh	4.0000	0.1143	18.60	2.13
0101010010	OFICIAL (CONTROLADOR)		hh	1.0000	0.0286	20.57	0.59
							2.72
		Equipos					
0301010006	HERRAMIENTAS MANUALES		%mo		3.0000	2.72	0.08
03011700010006	EXCAVADORA SOBRE ORUGAS 325 HP		hm	1.0000	0.0286	486.50	13.91
							13.99

Partida	01.05.01	MITIGACION AMBIENTAL					
Rendimiento	glb/DIA	MO.	1.00	EQ.	1.00	Costo unitario din	3000
Codigo	Descripción Recurso			Unidad	Cuadrilla	Cantidad	
	PLAN DE MANEJO AMBIENTAL			Glb		1.000	
Partida	01.06.01	FLETE TERRESTRE					
Rendimiento	glb/DIA	MO.	1.00	EQ.	1.00	Costo unitario din	3500
Codigo	Descripción Recurso			Unidad	Cuadrilla	Cantidad	
	FLETE TERRESTRE			Glb		1.000	

NOTA: LOS ANALISIS DE COSTOS UNITARIOS SON REFERENCIALES, DEBIENDO SER LA FICHA TECNICA DEFINITIVA LA QUE DETERMINE LOS COSTOS UNITARIOS FINALES



PERÚ

Ministerio
de Desarrollo Agrario
y Riego**CRONOGRAMA REFERENCIAL DE LA PROPUESTA TECNICA**

Actividad : : LIMPIEZA, DESCOLMATACION Y CONSTRUCCIÓN DE DIQUE C/ENROCADO
Ubicación : : sector: PICHUPICHUNI Distrito: HUACULLANI Provincia: CHUCUITO Región: PUNO
Fecha : : 07/12/2023

ITEM	ACTIVIDAD	UND.	PLAZO DE EJECUCION (DÍAS)											
			MES 01				MES 02				MES 03			
			I	II	III	IV	I	II	III	IV	I	II	III	IV
1.00	LIMPIEZA, DESCOLMATACIÓN Y CONSTRUCCIÓN DIQUE CON ENROCADO, L = 1820 m													
1.01	OBRAS PROVISIONALES													
01.01.01	CARTEL INFORMATIVO DE LA ACTIVIDAD 3.60 x 4.80 m	Und.												
01.01.02	CASETA DE GUARDIANA Y/O ALMACEN	m2												
1.02	OBRAS PRELIMINARES													
01.02.01	MOVILIZACIÓN Y DESMOVILIZACIÓN MAQUINARIA PESADA	vje												
01.02.02	HABILITACION DE VIAS DE ACCESO	Km												
01.02.03	RAMPA DE INGRESO Y SALIDA A LA ZONA DE TRABAJO	m3												
01.02.04	TRAZO Y REPLANTEO	Km												
01.02.05	CONTROL TOPOGRAFICO													
01.02.06	DESVÍO DEL RÍO	M												
1.03	MOVIMIENTO DE TIERRAS													
01.03.01	LIMPIEZA Y DESCOLMATACIÓN DEL CAUCE	m3												
01.03.02	CONFORMACIÓN DE DIQUE CON MATERIAL PROPIO	m3												
0.00	0.00	0.00												
01.03.03	EXCAVACIÓN PARA UÑA DE ENROCADO	m3												
01.03.04	PERFILADO Y REFINE EN TALUD DE DIQUE													
1.04	PROTECCIÓN CON ENROCADO	0.00												
01.04.01	SUMINISTRO, TRANSPORTE E INSTALACION DE GEOTEXTIL NO TEJIDO	m2												
01.04.02	SUMINISTRO, TRANSPORTE Y COLOCACION DE FILTRO DE GRAVA	m3												
0.00	Extracción de rocas para uña	0.00												
0.00	Selección y acopio de rocas para uña	0.00												
0.00	Carguío y transporte de rocas para uña	0.00												
0.00	Acomodo de rocas para uña de enrocado	0.00												
0.00	Acomodo de rocas para talud de enrocado													
1.05	MITIGACION AMBIENTAL	0.00												
01.05.01	MITIGACION AMBIENTAL													
1.06	FLETE TERRESTRE	GBL												



PERÚ

Ministerio
de Desarrollo Agrario
y Riego



I

**PERÚ****Ministerio
de Desarrollo Agrario
y Riego**

RELACION DE INSUMOS

Actividad : LIMPIEZA, DESCOLMATACIÓN Y CONFORMACION DE DIQUE ENROCADO EN EL RIO CAUSILLAMA.

Lugar : Sector: PICHUPICHUNI Distrito: HUACULLANI Provincia: CHUCUITO Región: PUNO

Recurso	Unidad	Cantidad	Precio S/.	Parcial S/.
MANO DE OBRA				
OPERARIO	hh	1,133.6660	26.15	29,645.37
OFICIAL	hh	4,485.9715	20.57	92,276.43
PEON	hh	19,254.4900	18.60	358,133.51
PERFORISTA	hh	3,453.8400	26.42	91,250.45
OFICIAL (CONTROLADOR)	hh	3,930.3888	20.57	80,848.10
AYUDANTE DE PERFORISTA	hh	3,453.8400	18.48	63,826.96
TOPOGRAFO	hh	147.6000	26.42	3,899.59
AYUDANTE DE TOPOGRAFIA	hh	132.8400	26.26	3,488.38
TECNICO (AUTORIZADO x DISCAMEC)	hh	1,726.9200	30.00	51,807.60
				775,176.40
MATERIALES				
FLETE TERRESTRE	glb	1.0000	3,500.00	3,500.00
FIERRO 3/8"	var	1.8450	22.30	41.14
CLAVOS PARA MADERA CON CABEZA DE 3"	kg	3.7500	7.27	27.26
CLAVOS PARA MADERA CON CABEZA DE 2" A 4"	kg	2.0000	7.27	14.54
CALAMINA GALVANIZADA e=0.14 mm	m2	12.0000	6.90	82.80
GRAVA SELECCIONADA 2-6 MM3	m3	4,391.8380	76.27	334,965.48
HORMIGON	m3	0.4800	40.00	19.20
GEOTEXTIL NO TEJIDO MACTEX MT200	m2	27,702.6750	10.09	279,519.99
CEMENTO PORTLAND TIPO I (42.5 kg)	bol	14.4840	29.00	420.04

**PERÚ****Ministerio
de Desarrollo Agrario
y Riego**

YESO BOLSA 28 kg	bol	22.1400	14.00	309.96
YESO BOLSA 25 kg	bol	1.7100	18.00	30.78
MADERA TORNILLO	p2	160.0000	7.00	1,120.00
ESTACAS DE MADERA	und	369.0000	4.65	1,715.85
TRIPLAY LUPUNA E= 6 mm	m2	11.2500	14.50	163.13
PINTURA ESMALTE	gal	2.5830	59.66	154.10
DINAMITA AL 65%	kg	10,793.2500	6.94	74,905.16
MECHA L DE SEGURIDAD IMPERMEABLE BLANCA	m	43,173.0000	15.00	647,595.00
FULMINANTE	und	43,173.0000	1.20	51,807.60
GIGANTOGRAFIA SEGUN DISEÑO	und	1.0000	600.00	600.00
BARRENO DE 7/8" x 5 HP	und	733.9410	82.00	60,183.16
				1,457,175.19

EQUIPOS

MIRAS	día	7.3800	17.36	128.12
JALONES	día	14.7600	14.96	220.81
ESTACION TOTAL	he	29.5200	18.92	558.52
NIVEL TOPOGRAFICO	hm	147.6000	11.48	1,694.45
HERRAMIENTAS MANUALES	%mo			28,752.47
MARTILLO NEUMATICO DE 29 kg	hm	3,453.8400	6.04	20,861.19
COMPRESORA NEUMATICA 196 HP 600 - 690 PCM	hm	1,726.9200	181.13	312,797.02
CARGADOR SOBRE LLANTAS DE 200 - 250 HP 4. yd3	hm	1,726.9200	317.10	547,606.33
EXCAVADORA SOBRE ORUGAS 325 HP	hm	945.7322	486.50	460,098.73
EXCAVADORA SOBRE ORUGAS 170 - 250 HP 1	hm	2,230.0373	419.93	936,459.57
TRACTOR DE ORUGAS DE 300-330 HP	hm	1,414.9585	580.87	821,906.97
TRACTOR DE ORUGAS DE 310-347 HP	hm	12.5000	406.78	5,084.75



PERÚ

Ministerio
de Desarrollo Agrario
y Riego



CAMION PLATAFORMA 4 x 2 300 HP 19 tn	hm	12.0000	381.36	4,576.32
CAMION VOLQUETE DE 15 m3	hm	6,907.6800	301.77	2,084,530.59
CAMION SEMI TRAYLER 6 x4 330 HP 35 TN	hm	30.0000	331.19	9,935.70
				5,235,211.54
SUB CONTRATOS				
PLAN DE MANEJO AMBIENTAL	glb	1.0000	3,000.00	3,000.00
				3,000.00
			Total	S/. 7,470,563.13

NOTA: LOS INSUMOS SON REFERENCIALES DEBIENDO SER LA FICHA TECNICA DEFINITIVA LA QUE DEFINA ESTOS COSTOS

**PERÚ**Ministerio
de Desarrollo Agrario
y Riego**MOVILIZACIÓN Y DESMOVILIZACIÓN DE MAQUINARIA**

TIEMPO A LA ACTIVIDAD = 1.00 Hr

TIEMPO A LA CANTERA = 1.50 Hr

TIPO DE MÁQUINA	CANT. (UND)	TIEMPO HORAS (IDA Y VUELTA)
VEHÍCULOS TRANSPORTABLES		
CAMION SEMITRAYLER 6 X 4 330 HP 35 ton		15.0
TRACTOR DE ORUGAS DE 310 HP	2	4.0
EXCAVADORA SOBRE ORUGAS 325 HP 2.0-3.8 yd3 (ACTIVIDAD)	1	2.0
EXCAVADORA SOBRE ORUGAS (CANTERA)	1	3.0
CARGADOR SOBRE LLANTAS DE 200-250 HP 4.6 yd3	1	2.0
RODILLO LISO VIBRATORIO AUTOPROPULSADO 70-100 HP 7-9 ton	1	2.0
MOTONIVELADORA DE 125 HP	1	2.0
CAMION PLATAFORMA 4 X 2 122 HP 8 ton		3.0
MARTILLO NEUMATICO DE 29 kg		
COMPRESORA NEUMATICA 335 - 375 PCM - 93 HP		
VEHÍCULOS AUTO TRANSPORTABLES		
CAMION VOLQUETE DE 6X4 15 m3	4	8.0
CAMION CISTERNA 4 X 2 (AGUA) 122 HP 2,000 gl	1	2.0
CAMIONETA 4X4 PICK-UP	2	4.0

Nota: El tiempo a la actividad y a la cantera inicia desde el lugar de procedencia de la maquinaria